

美浜町内通学路対策箇所図



番号	①(継続)
小学校区	美浜西小学校
路線名	県道美浜停車場線 町道美浜駅前線 国道27号線
箇所名	美浜駅前から美浜町役場付近
通学路の状況等	歩道の幅員の狭い箇所や歩道がない区間があり、通学上危険である。
対策内容	歩道の整備、通学路の確保
備考	



番号	②(継続)
小学校区	美浜中央小学校
路線名	県道松屋河原市線
箇所名	河原市(JA福井県みはま支店付近)
通学路の状況等	歩道の幅が狭く、冬期間などは積雪により車道に膨らんで歩かなければならなくなり、危険である。
対策内容	歩道の拡幅
備考	



番号	③
小学校区	美浜東小学校
路線名	県道敦賀美浜線 県道東美浜停車場線
箇所名	佐田(今市交差点付近)
通学路の状況等	今市交差点において既存の横断歩道が幅が狭く、旧国道から区内に進入してくる自動車が歩行者に気づくのが遅れる可能性がある。
対策内容	交通安全指導 歩行者用灯器の設置
備考	対策済み



番号	④
小学校区	美浜東小学校
路線名	町道佐田山上線
箇所名	山上(佐田～山上集落間)
通学路の状況等	同区間の町道においてはスクールゾーンを設置しているが、冬期間積雪により同ゾーンが解りづらくなり危険である。
対策内容	除雪による通学路の確保 グリーンベルト整備
備考	対策済み



番号	⑤(継続)
小学校区	美浜西小学校
路線名	県道日向郷市線
箇所名	郷市
通学路の状況等	踏切と車道、歩行者導線が交錯し危険
対策内容	自動車交通量の減少に繋がる対策
備考	



番号	⑥(継続)
小学校区	美浜中央小学校
路線名	町道佐柿・郷市線
箇所名	河原市
通学路の状況等	積雪時には雪捨て場となるため通学上危険である。
対策内容	側溝整備、融雪装置の設置
備考	



番号	⑦(継続)
小学校区	美浜西小学校
路線名	町道久々子・金山線
箇所名	金山
通学路の状況等	踏切部において車道と歩行者導線が交錯し危険である。
対策内容	踏切の拡幅
備考	



番号	⑧
小学校区	美浜中央小学校
路線名	町道郷市線
箇所名	郷市
通学路の状況等	冬期降雪時に歩行者信号の待機場所が国道除雪作業の雪で埋まる
対策内容	除雪による通学路の確保
備考	対策済み



番号	⑨(継続)
小学校区	美浜中央小学校
路線名	町道木野安江線
箇所名	木野(クスリのアオキ美浜店付近)
通学路の状況等	交差点付近に歩道がなく通学上非常に危険である。
対策内容	通学路交通指導の徹底
備考	



番号	⑩
小学校区	美浜中央小学校
路線名	町道和田7号線
箇所名	河原市((有)早川工務店横)
通学路の状況等	梅街道をかなりのスピードで通行する車が多い。点滅信号であるため信号無視もあり、横断が危険である。歩道もないため危険である。
対策内容	通学路交通指導の徹底 歩道付近車止めの設置
備考	対策済み



番号	⑪(継続 R2～)
小学校区	美浜東小学校
路線名	県道33号佐田竹波敦賀線
箇所名	菅浜(菅浜新バス停付近)
通学路の状況等	県道をかなりのスピードで通行する車が多い。バス停に向かう際、県道を横断する必要があるため、非常に危険である。
対策内容	通学路交通指導の徹底 信号機及び標識(看板)の設置
備考	対策済み



番号	⑫(継続 R2～)
小学校区	美浜西小学校
路線名	町道松原久々子線
箇所名	久々子(体育センター前付近)
通学路の状況等	交通量の多い道路であるが、当該箇所においては歩道がなく危険である。
対策内容	歩道の新設
備考	



番号	⑬(継続 R2～)
小学校区	美浜中央小学校
路線名	町道川東42号線
箇所名	河原市(美浜中学校付近)
通学路の状況等	歩行者用の道路があるが、幅員が狭く特に降雪時は除雪が困難なため危険である。
対策内容	道路改良(道路の拡幅)
備考	



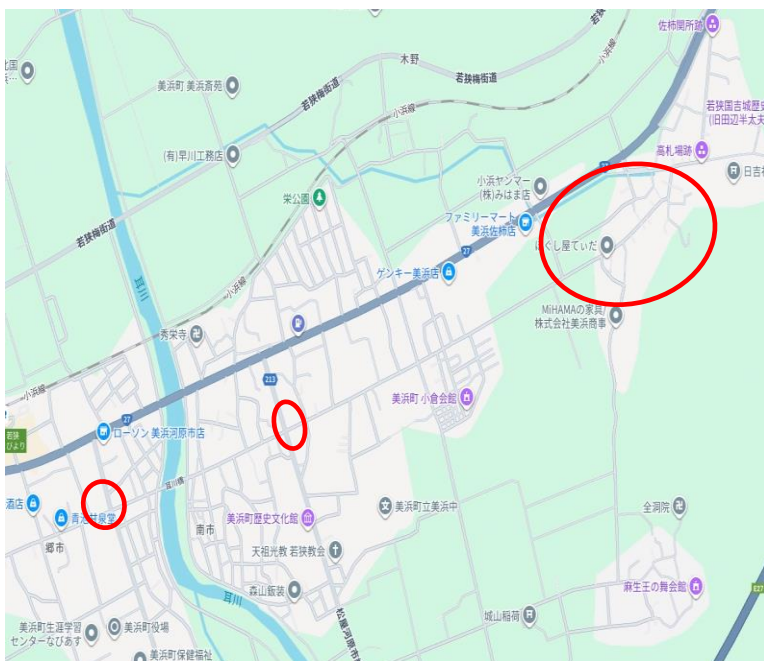
番号	⑭(R2～)
小学校区	美浜西小学校
路線名	県道日向郷市線
箇所名	久々子(カモコン付近)
通学路の状況等	横断歩道があるが、渡った町道側の歩道が反対側の位置になる。
対策内容	横断歩道位置の変更
備考	対策済み



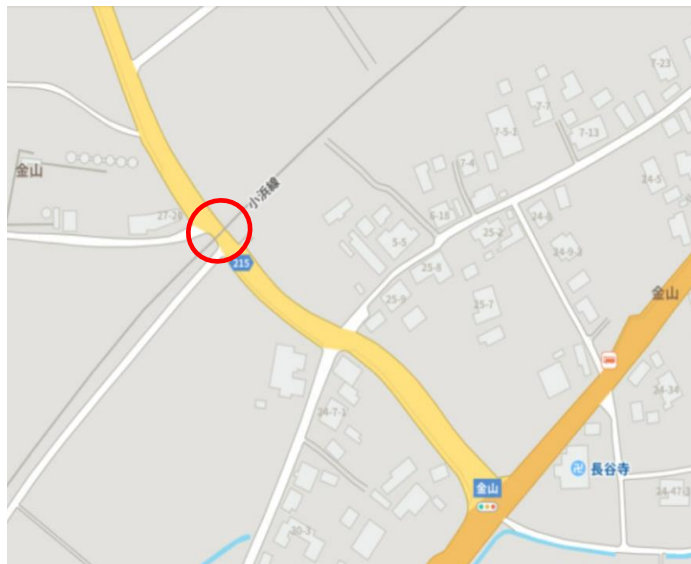
番号	⑮(R3～)
小学校区	美浜西小学校
路線名	国道27号線
箇所名	金山(金山区生活改善センター付近)
通学路の状況等	登校時、国道を横断する際に、通勤時間と重なり交通量が多く、信号機もないことから危険である。
対策内容	通学路交通指導の徹底 横断歩道注意看板の設置 ストップマークの設置
備考	対策済み



番号	⑯(R3～)
小学校区	美浜中学校
路線名	国道27号線
箇所名	河原市(Aコープ横断歩道)
通学路の状況等	敦賀方面へ走行中、Aコープ前で右折する車が横断歩道付近で停止してしまうため、当該者の追い越し時に横断歩道を渡る生徒を見落とししまう可能性があり危険である。
対策内容	路側帯ポストコーン設置
備考	対策済み



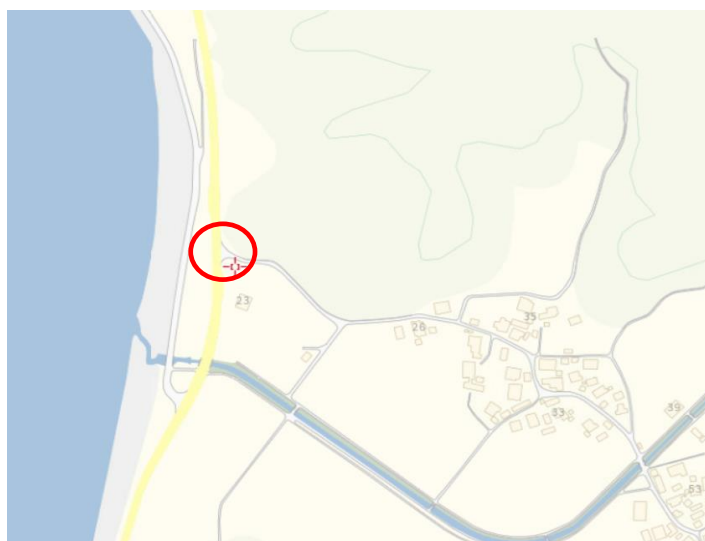
番号	⑰(継続 R3～)
小学校区	美浜中学校、美浜中央小学校
路線名	・(旧国道) ・県道松屋河原市線 ・町道金安線
箇所名	旧国道全般
通学路の状況等	県道、町道各交差点において、自転車通学の生徒が一旦停止した際に、交差点付近の旧国道を通過する車と接触しそうになる。 脇道からの車が出てきたり、路上駐車など自転車通学の生徒と接触しそうになる。 佐柿集落入口の道路が狭い。また国道混雑時に通り抜けの道路として使われているため危険である。
対策内容	通学路交通指導の徹底 道路維持
備考	



番号	⑱ (R3新規)
小学校区	美浜中学校
路線名	県道久々子・金山線
箇所名	金山 (美方生コン踏切)
通学路の状況等	踏切までの歩道はあるが、踏切内の幅員が狭く車とすれ違う際は危険である。
対策内容	踏切内道路の拡幅
備考	踏切内カラー舗装整備



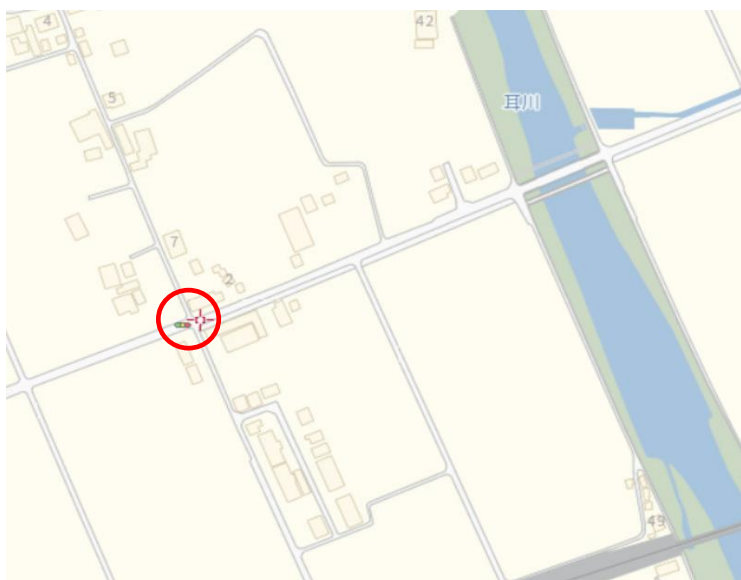
番号	⑲ (継続 R4～)
小学校区	美浜中学校 美浜中央小学校
路線名	県道松屋河原市線
箇所名	美浜中央小学校前横断歩道
通学路の状況等	横断歩道を渡ろうと児童・生徒が待っていても、止まる車両が少なく、スピードを出して通行する車両が多い。
対策内容	交通安全指導 警察によるパトロールの実施
備考	



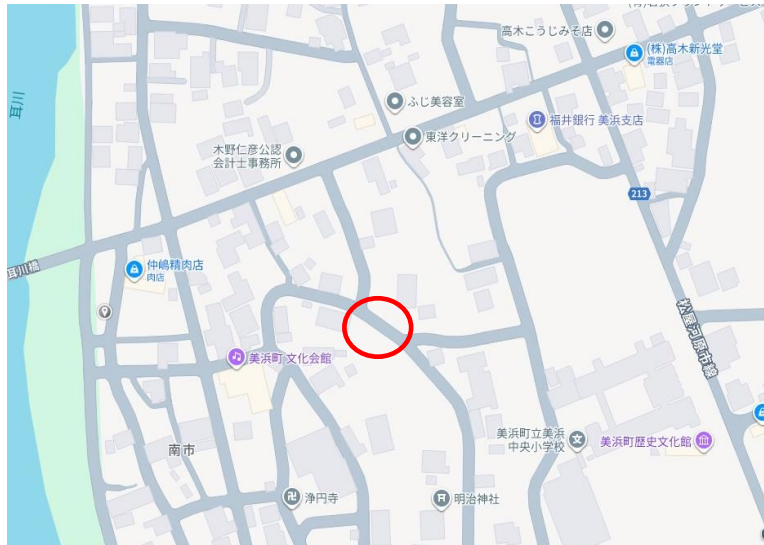
番号	⑳
小学校区	美浜中学校
路線名	県道33号佐田竹波敦賀線
箇所名	北田バス停
通学路の状況等	スクールバス降車後、県道を横断する際、菅浜から佐田方面を向かう車について、坂道のためスピードが出て危険である。
対策内容	バス停車場所の変更
備考	対策済み



番号	㊴(継続 R4～)
小学校区	美浜西小学校 美浜中学校
路線名	県道214号日向郷市線
箇所名	早瀬橋
通学路の状況等	スクールバス降車後、横断歩道を渡る際に、スピードを出し通過する車両が多い。
対策内容	
備考	



番号	㊵(R5～)
小学校区	美浜西小学校
路線名	町道坂尻久々子線
箇所名	梅街道洪水山信号機
通学路の状況等	見通しのよい道路であるが、スピードを出して走行する車両が多い。 ※R5.3小学生が横断歩道横断中、車にはねられる事案が発生。
対策内容	<ul style="list-style-type: none"> ●横断旗の設置【済み】 ●路面標示整備【済み】 ●押しボタン周辺整備【済み】
備考	



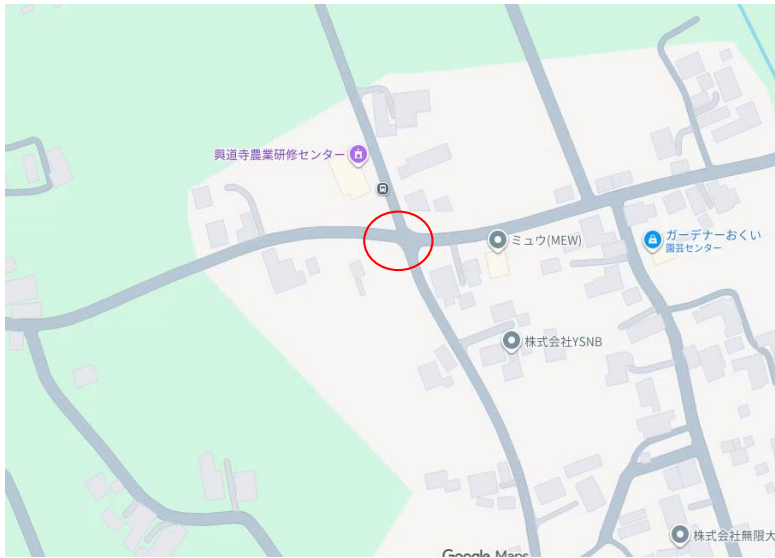
番号	㉓(R6～)
小学校区	美浜中央小学校 美浜中学校
路線名	町道川東9号線
箇所名	南市住宅地
通学路の状況等	除雪時に用水路が見えなくなり危険
対策内容	●赤白ポール設置【済み】
備考	



番号	㉔(R6～)
小学校区	美浜中央小学校 美浜中学校
路線名	町道川東49号線
箇所名	美浜中学校プール付近
通学路の状況等	教員住宅方面から美浜中学校に向かう車が危険。
対策内容	交通安全指導 見守りによる安全確保
備考	



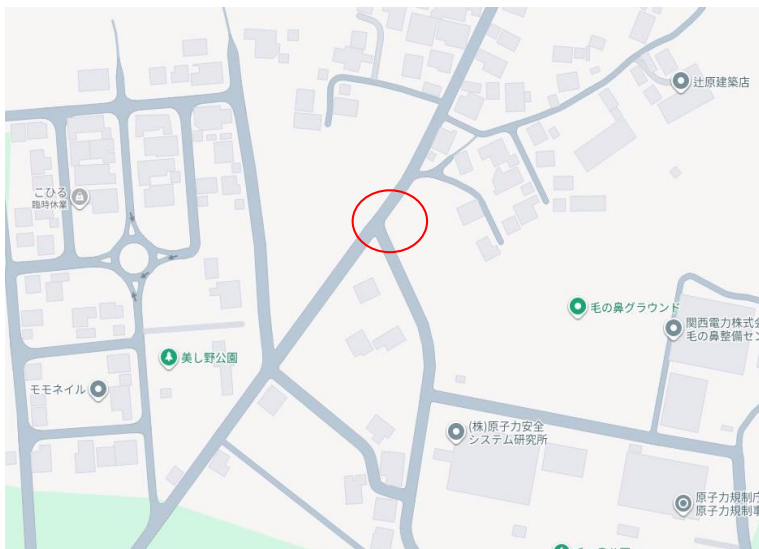
番号	㉕(継続R6～)
小学校区	美浜中央小学校 美浜中学校
路線名	町道木野・安江線
箇所名	小倉 (小倉住宅付近横断歩道)
通学路の状況等	横断歩道はあるが、車が止まらないことが多く危険である。少し道がくねっており、車からの視界が悪いため危険。
対策内容	看板設置検討
備考	



番号	㊾(Ｒ7～)
小学校区	美浜中央小学校 美浜中学校
路線名	町道金安線 町道中寺・興道時線 町道金山・興道時線
箇所名	興道寺 (農業研修センター前交差点)
通学路の状況等	交差点から出てくる車が見えづらい。突然車が出てくることがあり危険。
対策内容	交通安全指導 見守りによる安全確保
備考	



番号	㊦(R7～)
小学校区	美浜西小学校
路線名	国道27号線
箇所名	金山 ミニストップ前横断歩道
通学路の状況等	国道のため通行量が多く、信号確認不足の車両もみられる。通学上危険である。
対策内容	交通安全指導 見守りによる安全確保
備考	



番号	㊸(R7～)
小学校区	美浜東小学校
路線名	町道佐田山上線
箇所名	佐田 (毛の鼻グラウンド前)
通学路の状況等	児童の登下校のグリーンゾーンの真ん中に標識があり、危険である。特に低学年がぶつかっている。
対策内容	標識移設検討
備考	